














Adottato con delibera consiliare n° 36	in data	28.12.2012
Controdedotto con delibera consiliare n° 19	in data	28.06.2013
Approvato con delibera consiliare n° 21	in data	02.08.2013

IL TECNICO

IL SEGRETARIO

IL SINDACO

OGGETTO	DATA	ALLEGATO QC₃
	SCALA 1:5000	

-  CONSOLIDATO URBANO
 -  VECCHI NUCLEI
 -  ZONE DI RECUPERO
 -  RURALI BOSCHIVE
 -  AGRICOLE PRODUTTIVE
 -  VERDE ATTREZZATO
 -  CONFINI COMUNALI
 -  AREE DI USO PUBBLICO
 - ② PARCHEGGI
 - ③ VERDE PUBBLICO
 - ④ INTERESSE COMUNE
 - ⑤ IMPIANTI SPORTIVI
 - ⑥ EDILIZIA SCOLASTICA
 - ⑦ SERVIZI TECNOLOGICI
 -  AREE RESIDENZIALI NON ATTUATE
 -  AREE A STANDARDI E SERVIZI NON ATTUATE
 -  PIANI LOTTIZZAZIONE APPROVATI

